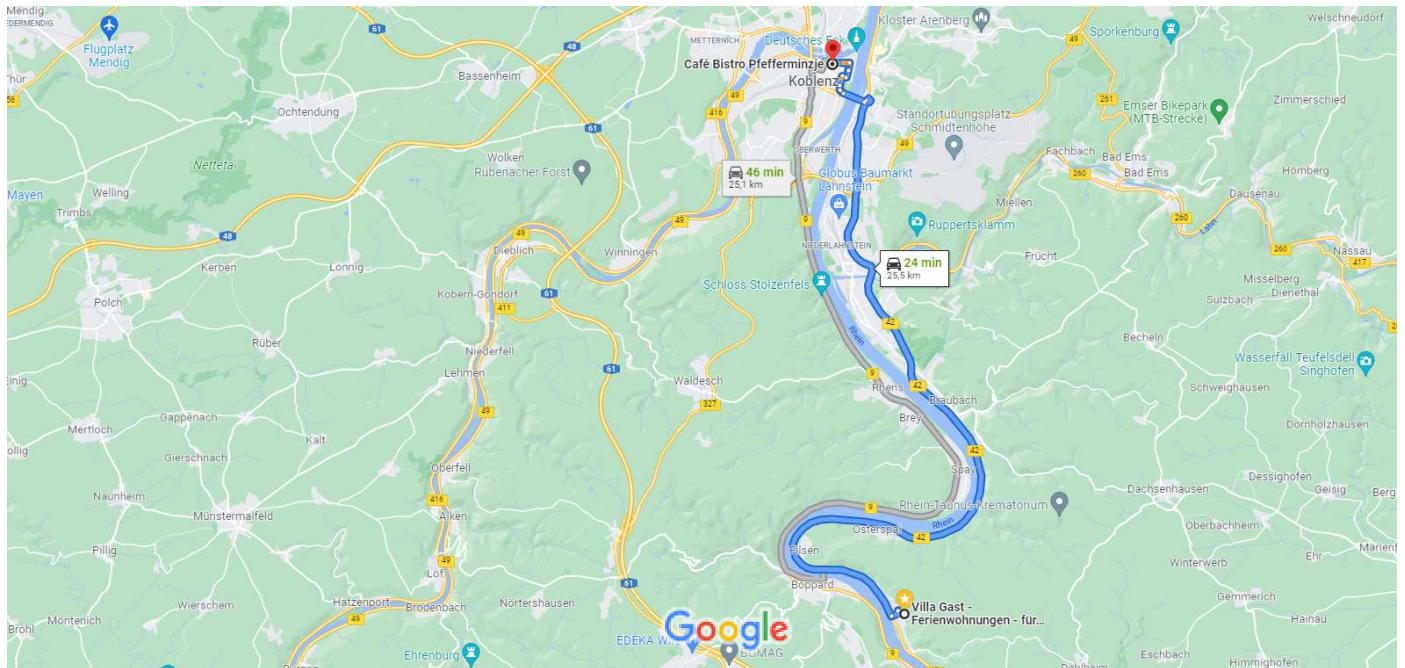




Villa Gast - Ferienwohnungen - für Gruppen und Familien Mit dem Auto 25,5 km, 24 min und Familien, Rheinblick, Webcam, Frühstück und E-Ladestation nach Café Bistro Pfefferminzje



Kartendaten © 2021 GeoBasis-DE/BKG (©2009),Google 2 km


Villa Gast - Ferienwohnungen - für Gruppen und Familien,
Rheinblick, Webcam, Frühstück und E-Ladestation
Am Hohenrain 9, 56341 Kamp-Bornhofen


Am Hohenrain und Bornstraße bis Rheinuferstraße/B42
folgen

- 2 min (500 m)
 - ↑ 1. Auf Am Hohenrain nach Südwesten Richtung Rheinblick starten
- 230 m
 - ↖ 2. Leicht links abbiegen auf Forststraße
- 8 m
 - ↙ 3. Links abbiegen auf Bornstraße
- 280 m

B42 bis Neustadt in Koblenz folgen, B49 verlassen


- 21 min (23,7 km)
 - ↘ 4. Rechts abbiegen auf Rheinuferstraße/B42
i Weiter auf B42
- 22,4 km
 - ↘ 5. Ausfahrt Richtung B49
- 350 m
 - ↑ 6. Weiter auf B49
- 650 m
 - ↘ 7. Ausfahrt Richtung Neustadt
- 110 m


-  8. An der Gabelung rechts halten, Beschilderung in Richtung Altstadt/Deutsches Eck/Schloss Theater folgen


 39 m
-  9. Links halten und weiter auf Neustadt


 110 m


Neustadt folgen, Kastorpaffenstraße und Am Alten Hospital bis Auf d. Danne nehmen


- 4 min (1,3 km)
-  10. Auf Neustadt fahren

 270 m
-  11. Rechts abbiegen auf Clemenspl.

 130 m
-  12. Links abbiegen auf Karmeliterstraße

 210 m
-  13. Im Kreisverkehr geradeaus nach Kastorpaffenstraße fahren

 220 m
-  14. Links abbiegen auf Am Alten Hospital

 350 m
-  15. Weiter auf Auf d. Danne

 110 m

Café Bistro Pfefferminzje

Mehlgasse 12, 56068 Koblenz

Die Route dient nur zu Planungszwecken.
 Es ist möglich, dass die Verkehrsverhältnisse aufgrund von Baustellen, Verkehr, Wetter oder anderen Ereignissen von den in der Karte dargestellten Suchergebnissen abweichen. Du solltest daher deine Route entsprechend planen. Du musst alle Zeichen oder Hinweise bezüglich deiner Route beachten.